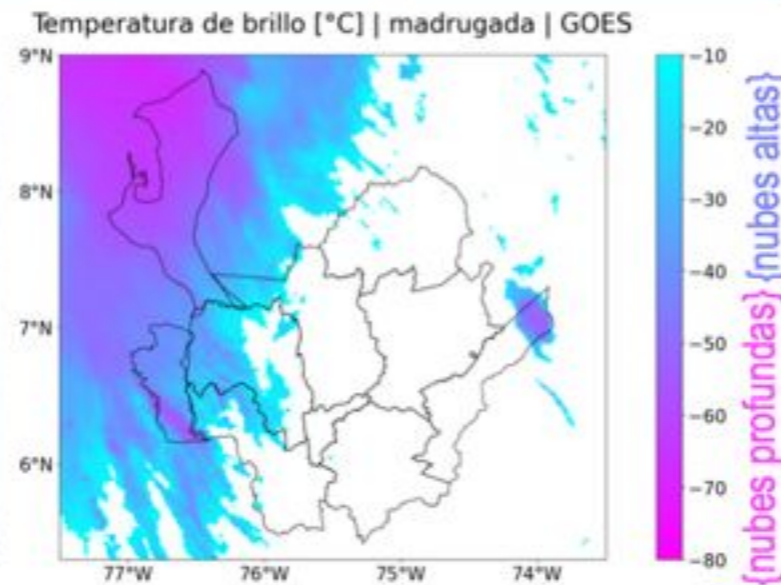
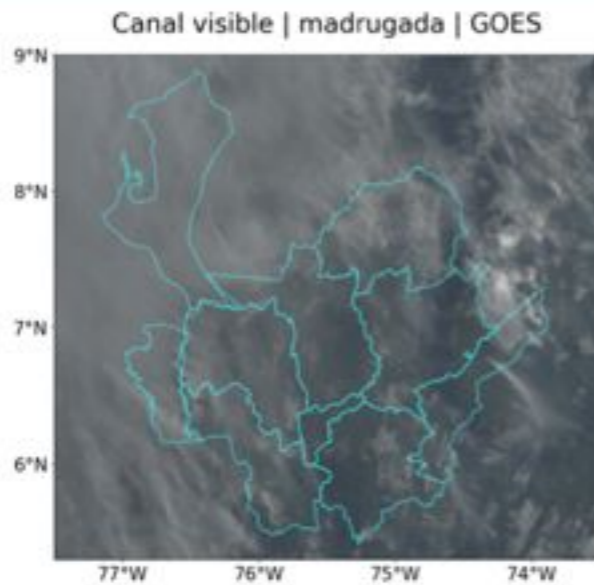


Condiciones recientes (observaciones)

Predominaron los cielos entre cubiertos y parcialmente cubiertos en amplios sectores del departamento.

Se registraron lluvias de variada intensidad en las subregiones Urabá, Norte y Bajo Cauca. Los mayores acumulados se presentaron alrededor del golfo de Urabá.

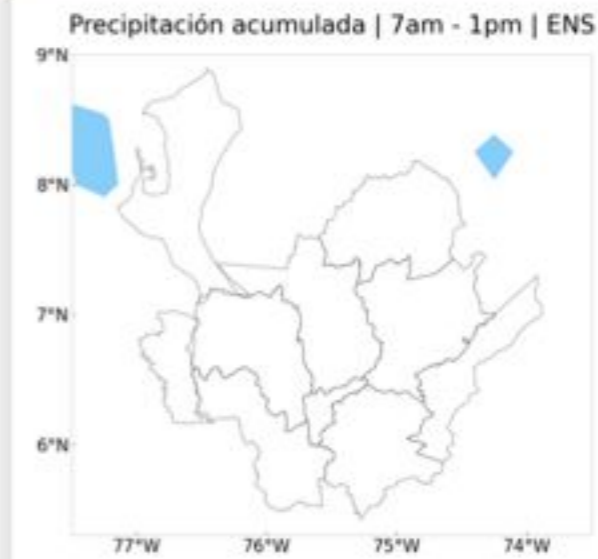


Mañana - 08 de agosto

¡Importante!

- Las observaciones de la madrugada de hoy (primer recuadro) son tomadas del satélite GOES-East.
- Pronóstico de lluvia basado en los modelos meteorológicos globales GFS, ICON y GEM.

Pronóstico

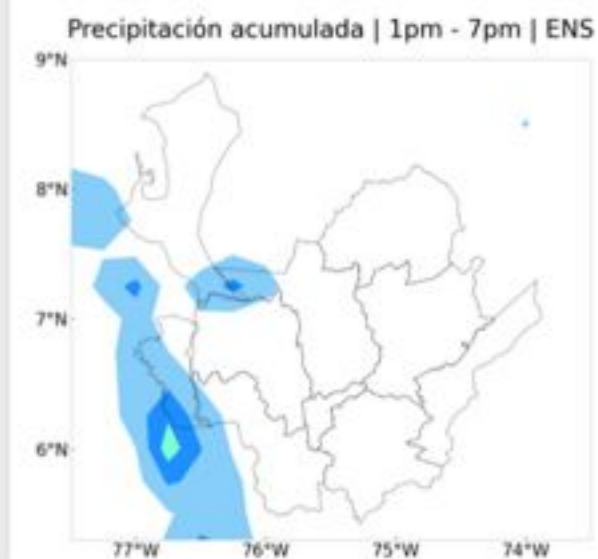


Mañana - 08 de agosto

Se espera que prevalezcan los cielos entre despejados y parcialmente cubiertos por nubes bajas. Se recomienda hidratación constante y usar protector solar.
—Los modelos no pronostican lluvias durante la mañana.

Pronóstico

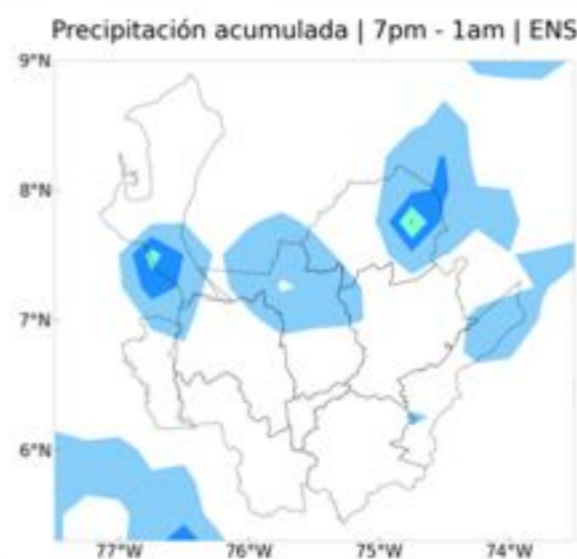
Tarde - 08 de agosto



Se recomienda hidratación constante y usar protector solar. Los modelos pronostican:
—Lluvias de baja intensidad en el Atrato Antioqueño, al sur de Urabá (norte) y al noroeste de la subregión Norte.

Pronóstico

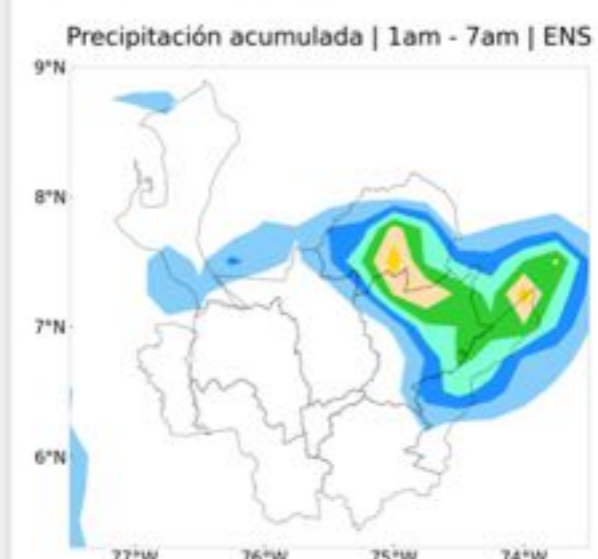
Noche - 08 de agosto



Los modelos pronostican:
—Lluvias de baja intensidad en las subregiones Bajo Cauca, Norte, Urabá y Magdalena Medio.

Pronóstico

Mañana - 09 de agosto



Los modelos pronostican:
—Lluvias de intensidad media en las subregiones Bajo Cauca, Nordeste y Magdalena Medio.
—Lluvias aisladas de baja intensidad al sur de Urabá (norte).

