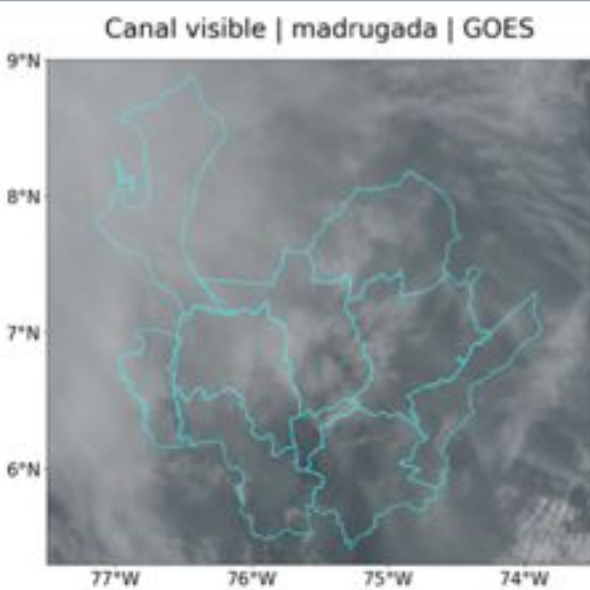


Condiciones recientes (observaciones)

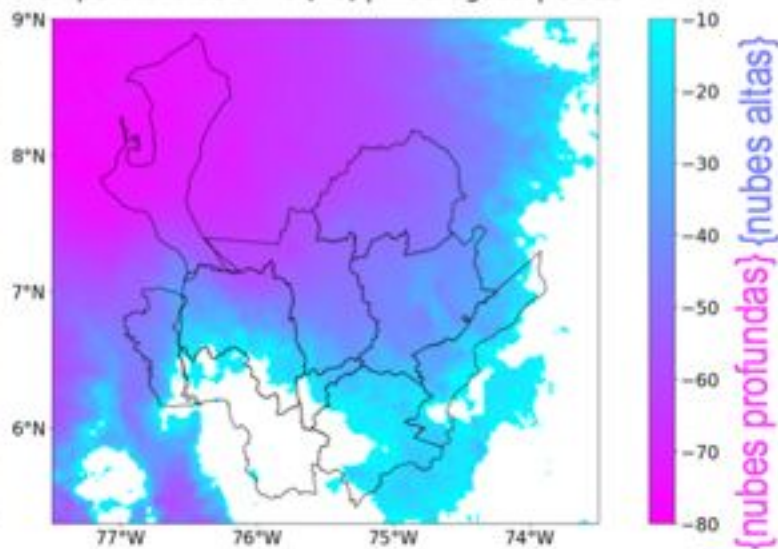
Predominaron los cielos entre cubiertos y parcialmente cubiertos en todo el departamento.

Se registraron lluvias de intensidad media en Urabá (norte) y Bajo Cauca; así como lluvias de baja intensidad en el Atrato Antioqueño y las subregiones Suroeste, Occidente, Norte, Magdalena Medio, Oriente y Valle de Aburrá.



Madrugada - 31 de julio

Temperatura de brillo [°C] | madrugada | GOES

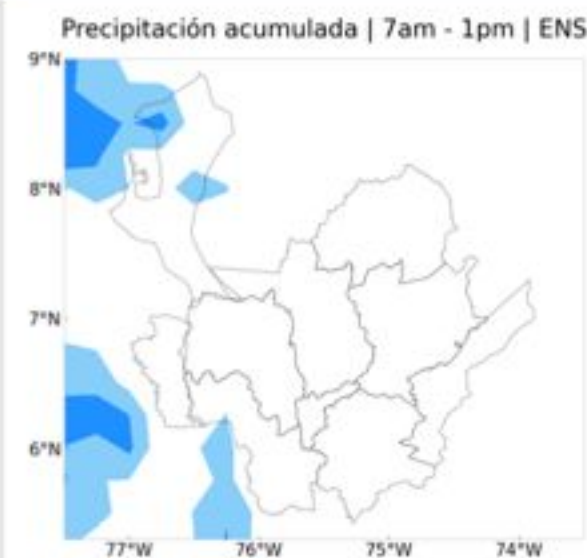


¡Importante!

- Las observaciones de la madrugada de hoy (primer recuadro) son tomadas del satélite GOES-East.
- Pronóstico de lluvia basado en los modelos meteorológicos globales GFS, ICON y GEM.

Pronóstico

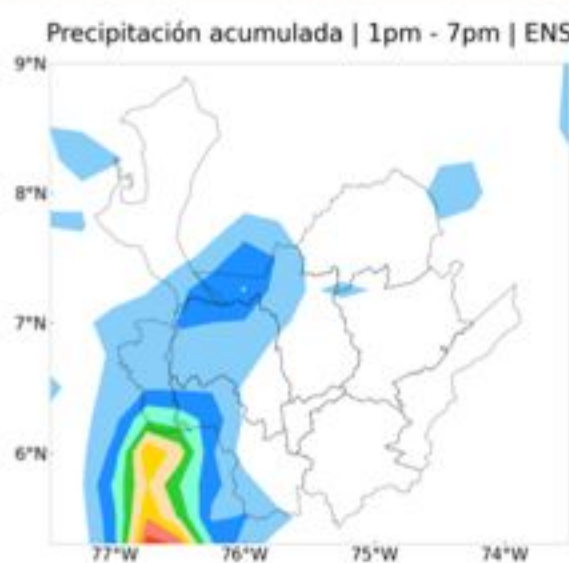
Mañana - 31 de julio



Se espera que continúen los cielos entre cubiertos y parcialmente cubiertos por nubes bajas. Los modelos pronostican:
—Lluvias aisladas de baja intensidad en Urabá (norte) y la subregión Suroeste.

Pronóstico

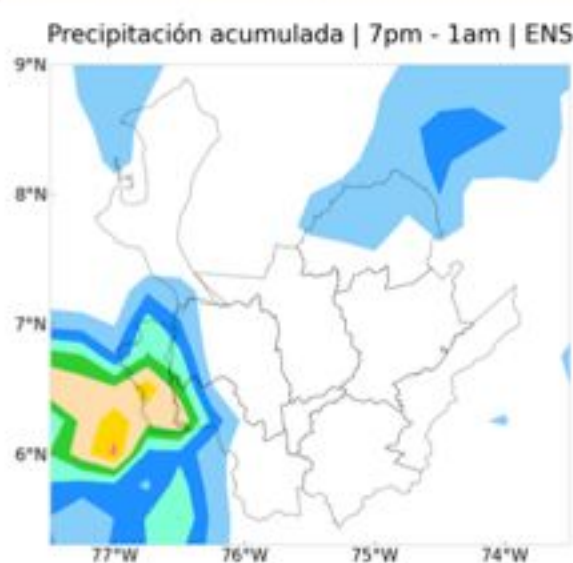
Tarde - 31 de julio



Los modelos pronostican:
—Lluvias de intensidad media al sur del Atrato Antioqueño.
—Lluvias de baja intensidad al sur de Urabá (norte), al norte del Atrato Antioqueño, y en las subregiones Suroeste, Occidente y Norte; así como algunas lluvias aisladas en la subregión Bajo Cauca.

Pronóstico

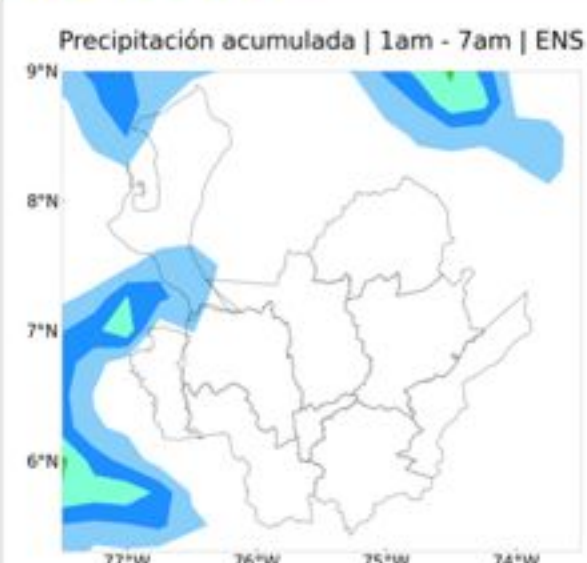
Noche - 31 de julio



Los modelos pronostican:
—Lluvias de intensidad media en el Atrato Antioqueño.
—Lluvias de baja intensidad al oeste de las subregiones Occidente y Suroeste, en el golfo de Urabá y en la subregión Bajo Cauca.

Pronóstico

Madrugada - 01 de agosto



Los modelos pronostican:
—Lluvias de baja intensidad en Urabá (norte).
—Lluvias aisladas de baja intensidad en la subregión Bajo Cauca.

